



**„БИРО ЗА УРБАНИЗАМ“ ДООЕЛ БИТОЛА**

**Т.Д. ЗА УРБАНИЗАМ, ПРОЕКТИРАЊЕ И СТУДИИ**

---

**ПРОЕКТНА ПРОГРАМА**  
**ЗА**  
**ИЗРАБОТКА НА**  
**УРБАНИСТИЧКИ ПРОЕКТ ВОН ОПФАТ НА УРБАНИСТИЧКИ ПЛАН**  
**ЗА**


**Е1.8 - ИНФРАСТРУКТУРИ ЗА ПРЕНОС НА ЕЛЕКТРИЧНА ЕНЕРГИЈА -**  
**СРЕДНОНАПОНСКИ ЕЛЕКТРИЧЕН ПРИКЛУЧЕН ВОД ПОСТАВЕН НА ДЕЛ ОД**  
**К.П.бр.5108, ДЕЛ ОД К.П.бр.4009, ДЕЛ ОД К.П.бр.4022 ОД К.О.СОПОТНИЦА И**  
**ДЕЛ ОД К.П.бр.2067 ОД К.О.ПРИБИЛЦИ, ОПШТИНА ДЕМИР ХИСАР**

**ИЗРАБОТУВАЧ: ДООЕЛ „БИРО ЗА УРБАНИЗАМ“ БИТОЛА**

**ИНВЕСТИТОР: ЗОРАН САБОТКОВСКИ, УЛ.ВАНГЕЛ МАЈОРОТ БР.8 А, БИТОЛА**

**ТЕХ. БРОЈ: У-47/22**

---



---

**БИТОЛА, ЈУЛИ, 2022г.**





„БИРО ЗА УРБАНИЗАМ“ ДООЕЛ БИТОЛА

## СОДРЖИНА НА ПРОЕКТНА ПРОГРАМА

- НАСЛОВНА СТРАНА
- СОДРЖИНА
- ДОКУМЕНТ ЗА РЕГИСТРИРАНА ДЕЈНОСТ - **ДРД ОБРАЗЕЦ**
- КОПИЈА ОД **ТЕКОВНА СОСТОЈБА**
- КОПИЈА ОД ЛИЦЕНЦА ЗА ИЗРАБОТУВАЊЕ НА УРБАНИСТИЧКИ ПЛАНОВИ - **БР.0092 СО ВАЖНОСТ ДО 03.12.2022г.**
- РЕШЕНИЕ ЗА ОДГОВОРНИ ПЛАНЕРИ
- КОПИИИ ОД ОВЛАСТУВАЊА НА ОДГОВОРНИ ПЛАНЕРИ

I. ТЕКСТУАЛЕН ДЕЛ НА П.П.

II. ГРАФИЧКИ ДЕЛ НА П.П.

У.П. вон опфат на урбанистички план за намена Е1.8 – Инфраструктури за пренос на електрична енергија – среднонапонски електричен приклучен вод поставен на дел од К.П.бр.5108, дел од К.П.бр.4009, дел од К.П.бр.4022 од К.О.Сопотница и дел од К.П.бр.2067 од К.О.Прибилци, Општина Демир Хисар.



Број: 0809-50/150420220003580

Датум и време: 7.6.2022 г. 13:59:10

**ПОТВРДА**  
за регистрирана дејност

ТЕКОВНИ ПОДАТОЦИ ЗА СУБЈЕКТОТ	
ЕМБС:	6126065
Назив:	Трговско друштво за урбанизам, проектирање и студии Биро за урбанизам Томе ДООЕЛ Битола
Седиште:	ПАНДЕ НИКОЛОВ бр.9 БИТОЛА, БИТОЛА

ПОДАТОЦИ ЗА РЕГИСТРИРАНА ДЕЈНОСТ	
Предмет на работење:	Регистрирана е општа клаузула за бизнис
Приоритетна дејност/ главна приходна шифра:	71.11 - Архитектонски дејности
Други дејности во внатрешниот промет:	Нема
Евидентирани дејности во надворешниот промет:	Има
Одобренија, дозволи, лиценци, согласности:	Нема

Правна поука: Против овој реален акт може да се изјави приговор до Централниот регистар на Република Северна Македонија во рок од 8 дена од денот на приемот.

Изготвил:



Овластено лице:



/електронски издаден документ/

## Тековна состојба

Дигитално потпишан од: Makedonski Telekom  
CA-PUB-CENTRALEN REGISTAR NA REPUBLIKA  
SEVERNA  
MAKEDONIJA:4030001425480.SERIALNUMBER=CRT356  
4503+CN=LENKA RASHAJKOVSKA  
Централен Регистар на Република Северна Македонија  
датум и час на потпишување: 31.05.2022 во 11:59:28  
Издаван на сертификатот: Makedonski Telekom CA

ЕМБС: 6126065

Целосен назив на Субјектот на Упис:	Трговско друштво за урбанизам, проектирање и студии Биро за урбанизам Томе ДООЕЛ Битола
Кратко име:	Биро за урбанизам
Седиште:	Ул. ПАНДЕ НИКОЛОВ Бр.9 БИТОЛА БИТОЛА
Вид на субјект на упис:	ДООЕЛ
Акт:	Изјава : Изјава за основање на друштво со ограничена одговорност - Пречистен текст од 23.05.2022 г
Датум на основање:	27.5.2002
*Вид на сопственост:	Приватна сопственост
Единствен даночен број:	4002006173435
Потекло на капиталот:	Недефиниран
Големина на субјектот:	микро
Организационен облик:	05.4 - доел
Надлежен регистар:	Трговски Регистар
Деловен статус:	Активен

### Основна главнина

Паричен влог EUR:	2.500,00
Непаричен влог EUR:	2.550,00
Уплатен дел EUR:	5.050,00
Вкупно основна главнина EUR:	5.050,00

### Сопственици

ЕМБГ/ЕМБС:	2603962410069
Име:	<b>ТОМЕ РИСТЕВСКИ</b>
Адреса:	Ул. ПАНДЕ НИКОЛОВ Бр.9 БИТОЛА БИТОЛА
Тип на сопственик:	Основач/сопственик / Основач
Паричен влог EUR:	2.500,00
Непаричен влог EUR:	2.550,00
Уплатен дел EUR:	5.050,00
Вкупен влог EUR:	5.050,00

### Дејности

Приоритетна дејност/ Главна приходна шифра:	71.11	Архитектонски дејности
<b>ОПШТА КЛАУЗУЛА ЗА БИЗНИС</b>		
Евидентирани се дејности во надворешниот промет		

### Овластувања

Управител

<b>ЕМБГ/ЕМБС:</b>	2603962410069
<b>Име:</b>	<b>ТОМЕ РИСТЕВСКИ</b>
<b>Адреса:</b>	Ул. ПАНДЕ НИКОЛОВ Бр.9 БИТОЛА БИТОЛА
<b>Овластувања:</b>	Управител
<b>Тип на овластување:</b>	Неограничени овластувања во внатрешниот и надворешниот промет

### Дополнителни Информации

**КОНТАКТ:****E-mail:** [g\\_jove@hotmail.com](mailto:g_jove@hotmail.com)

\*Видот на сопственоста се определува врз основа на својството на основачот/содружникот /сопственикот и служи исклучиво за статистички цели на Државниот завод за статистика на Република Македонија.



РЕПУБЛИКА МАКЕДОНИЈА  
МИНИСТЕРСТВО ЗА ТРАНСПОРТ И ВРСКИ  
СКОПЈЕ

ВРЗ ОСНОВА НА ЧЛЕН 16 СТАВ 2 ОД ЗАКОНОТ ЗА ПРОСТОРНО И УРБАНИСТИЧКО ПЛАНИРАЊЕ  
(СЛУЖБЕН ВЕСНИК НА РЕПУБЛИКА МАКЕДОНИЈА\* БР.51/05, 137/07, 91/09, 124/10, 18/11, 53/11, 144/12, 55/13 и 199/14)  
МИНИСТЕРСТВОТО ЗА ТРАНСПОРТ И ВРСКИ  
ИЗДАВА

# ЛИЦЕНЦА

ЗА ИЗРАБОТУВАЊЕ НА УРБАНИСТИЧКИ ПЛАНОВИ

БРОЈ 0092

НА

Трговско друштво за урбанизам, проектирање и студии  
**Биро за урбанизам Томе ДООЕЛ Битола**

Ул.Даме Груев бр.143 Битола, ЕМБС 6126065

СО ДОБИВАЊЕ НА ОВАА ЛИЦЕНЦА ПРАВНОТО ЛИЦЕ СЕ ЗДОБИВА СО  
ПРАВО ЗА ИЗРАБОТУВАЊЕ НА УРБАНИСТИЧКИ ПЛАНОВИ СОГЛАСНО ЗАКОН

ЛИЦЕНЦАТА ВАЖИ ДО: 03.12.2022 год.  
ИЗДАДENO НА: 03.12.2015 год.  
СКОПЈЕ



МИНИСТЕР

Владе Мисајловски



Врз основа на член 67, став 1 од Законот за урбанистичко планирање (Сл.в. на Р.М. бр.32/20), а во врска со изработката на проектна програма за изработка на Урбанистички проект вон опфат на урбанистички план за намена Е1.8 - Е1.8 – Инфраструктури за пренос на електрична енергија – среднонапонски електричен приклучен вод поставен на дел од К.П.бр.5108, дел од К.П.бр.4009, дел од К.П.бр.4022 од К.О.Сопотница и дел од К.П.бр.2067 од К.О.Прибилци, Општина Демир Хисар, ДООЕЛ „Биро за урбанизам“ од Битола донесува:

## РЕШЕНИЕ

### ЗА ИМЕНУВАЊЕ НА ПЛАНЕРИ И СОРАБОТНИЦИ ЗА СИТЕ ДЕЛОВИ ОД П.П., СО БРОЈ НА ОВЛАСТУВАЊЕ

За изработка на проектна програма за изработка на Урбанистички проект вон опфат на урбанистички план за намена Е1.8 – Инфраструктури за пренос на електрична енергија – среднонапонски електричен приклучен вод поставен на дел од К.П.бр.5108, дел од К.П.бр.4009, дел од К.П.бр.4022 од К.О.Сопотница и дел од К.П.бр.2067 од К.О.Прибилци, Општина Демир Хисар. Инвеститор е Зоран Саботковски, ул.„Вангел Мајоро“ бр.8-А, Битола.

- Томе Ристевски, д.и.а. со број на овластување 0.0040 - управител и потписник на планска документација
- Јован Ристевски, м.и.а. - соработник планер

Битола  
Јули, 2022г.

**УПРАВИТЕЛ :**  
Томе Ристевски, д.и.а.





Република Северна Македонија  
КОМОРА НА ОВЛАСТЕНИ АРХИТЕКТИ  
И ОВЛАСТЕНИ ИНЖЕНЕРИ

Врз основа на член 67, став (10) од Законот за урбанистичко планирање,  
(„Службен весник на Република Северна Македонија“ бр. 32 од 10 февруари 2020 г.)  
Комората на овластени архитекти и овластени инженери издава

---

---

**ОВЛАСТУВАЊЕ**  
ЗА ИЗРАБОТУВАЊЕ НА УРБАНИСТИЧКИ ПЛАНОВИ

---

---

на

**ТОМЕ РИСТЕВСКИ**

дипломиран инженер архитект (NQF VII-1)

Овластувањето се издава на НЕОПРЕДЕЛЕНО ВРЕМЕ и важи се додека лицето носител на овластувањето ги исполнува условите пропишани во овој закон и во статутот на комората

Број: **0.0040**

Издадено на: 27.08.2020 год.



Претседател на  
Комората на овластени архитекти  
и овластени инженери

Проф. д-р Миле Димитровски  
дипл. маш. инж.





„БИРО ЗА УРБАНИЗАМ“ ДООЕЛ БИТОЛА

ПРОЕКТНА ПРОГРАМА  
ЗА  
ИЗРАБОТКА НА  
УРБАНИСТИЧКИ ПРОЕКТ ВОН ОПФАТ НА УРБАНИСТИЧКИ ПЛАН  
ЗА

Е1.8 - ИНФРАСТРУКТУРИ ЗА ПРЕНОС НА ЕЛЕКТРИЧНА ЕНЕРГИЈА -  
СРЕДНОНАПОНСКИ ЕЛЕКТРИЧЕН ПРИКЛУЧЕН ВОД ПОСТАВЕН НА ДЕЛ ОД  
К.П.бр.5108, ДЕЛ ОД К.П.бр.4009, ДЕЛ ОД К.П.бр.4022 ОД К.О.СОПОТНИЦА И ДЕЛ  
ОД К.П.бр.2067 ОД К.О.ПРИБИЛЦИ, ОПШТИНА ДЕМИР ХИСАР

ТЕКСТУАЛЕН ДЕЛ НА П.П.

У.П. вон опфат на урбанистички план за намена Е1.8 – Инфраструктури за пренос на електрична енергија – среднонапонски електричен приклучен вод поставен на дел од К.П.бр.5108, дел од К.П.бр.4009, дел од К.П.бр.4022 од К.О.Сопотница и дел од К.П.бр.2067 од К.О.Прибилци, Општина Демир Хисар.





**1. ПРОЕКТНА ПРОГРАМА ЗА УРБАНИСТИЧКИ ПРОЕКТ ЗА УРБАНИСТИЧКИ ПРОЕКТ ВОН ОПФАТ НА УРБАНИСТИЧКИ ПЛАН ЗА Е1.8 - ИНФРАСТРУКТУРИ ЗА ПРЕНОС НА ЕЛЕКТРИЧНА ЕНЕРГИЈА - СРЕДНОНАПОНСКИ ЕЛЕКТРИЧЕН ПРИКЛУЧЕН ВОД ПОСТАВЕН НА ДЕЛ ОД К.П.бр.5108, ДЕЛ ОД К.П.бр.4009, ДЕЛ ОД К.П.бр.4022 ОД К.О.СОПОТНИЦА И ДЕЛ ОД К.П.бр.2067 ОД К.О.ПРИБИЛЦИ, ОПШТИНА ДЕМИР ХИСАР.**

## ВОВЕД

Со цел да се обезбеди приклучна точка за поврзување на фотоволтаичната електрана сопственост на Инвеститорот Зоран Саботковски од Битола, на електродистрибутивната мрежа на ЕВН Македонија, потребно е да се изгради нов 10(20) kV кабелски вод од постоечката трафостаница ТС 110/35/10 kV „Сопотница“, лоцирана на К.П. бр.5068, КО Сопотница, до новопредвидена компактно-бетонска трафостаница КБТС 10(20)/0,4 kV; 1250 kVA, лоцирана на К.П.бр.461/1, КО Прибилци, во имотот на Инвеститорот.

Предвидено е кабелскиот вод да се изведе со кабел тип 3 x NA2XS(F)2Y 1x400 RM/35 12/20 kV, со вкупна должина од 2227 метри надвор од постоечки плански опфат. Истиот минува низ К.П.бр.5108, К.П.бр.4009, К.П.бр.4022, КО Сопотница, и К.П.бр.2067, КО Прибилци. **Вкупната должина на проектниот опфат изнесува 2 217.5м.**

## ЦЕЛИ

Целта на овој проект е да се овозможат услови за приклучување на фотоволтаичната електрана на Инвеститорот Зоран Саботковски на дистрибутивната мрежа на ЕВН Македонија. Урбанистичкиот проект, како развоен документ, има крајна цел преку:

- рационално користење на земјиштето;
- максимално вклопување на инфраструктурата и објектите со теренот;
- оформување препознатлива амбиентална целина;
- почитување и валоризација на културното и градителското наследство;
- вградување на заштитни мерки; почитување на законските прописи, стандарди и нормативи во планирањето;

да ги утврди параметрите кои се потребни за урбанизирање на опфатот на кабелскиот вод, и воедно да ги даде и насоките за изработка на Основен проект за изградба на истите, согласно наменската употреба на земјиштето.

## НАМЕНА

Во урбанистичкиот проект треба да се предвидат следните наменски употреби на земјиштето, односно класи на намени:

1. Е1.8 – Инфраструктури за пренос на електрична енергија: меѓународни високонапонски надземни електрични водови, меѓуградски високо и среднонапонски надземни и подземни електрични водови, и средно и нисконапонски водови од дистрибутивните мрежи, со пратечки далноводи, пилони, столбови, трансформаторски станици и помошни инсталации.

У.П. вон опфат на урбанистички план за намена Е1.8 – Инфраструктури за пренос на електрична енергија – среднонапонски електричен приклучен вод поставен на дел од дел од К.П.бр.5108, дел од К.П.бр.4009, дел од К.П.бр.4022 од К.О.Сопотница и дел од К.П.бр.2067 од К.О.Прибилци, Општина Демир Хисар.





## ЛОКАЦИЈА

Подрачјето на проектниот опфат се наоѓа во рамките на КО Сопотница и КО Прибилци, Општина Демир Хисар и **вкупната должина на проектниот опфат изнесува 2 217.5м.**

Предвидено е да се изгради нов 10(20) kV кабелски вод од постоечката ТС „Сопотница“, лоцирана на К.П.бр.5068, КО Сопотница, до нова компактно-бетонска трафостаница КБТС, лоцирана на К.П.бр.461/1, КО Прибилци. Трасата е подземна, со должина од 2 227 метри надвор од плански опфат, и се движи по К.П.бр.5108, К.П.бр.4009, К.П.бр.4022, КО Сопотница, и К.П.бр.2067, КО Прибилци.

## МЕТОДОЛОГИЈА

Урбанистичкиот проект ќе се изработи врз основа методологијата, која произлегува од одредбите утврдени со Законот за просторно и урбанистичко планирање (Сл.Весник на РСМ број 32/20), Правилникот за урбанистичко планирање (Сл.Весник на РСМ број 255/20, 219/21 и 104/22), останатите позитивни законски прописи во РСМ, како и препораките на ЕВН Македонија.

## СОДРЖИНА НА УРБАНИСТИЧКИОТ ПРОЕКТ

Урбанистичкиот проект треба да биде изработен во согласност со:

Законот за урбанистичко планирање (Сл.в. на Р.М. бр.32/20), Правилникот за урбанистичко планирање (Сл.в. на Р.М.бр.225/20 и 219/21), Условите за планирање на просторот и Решението за услови за планирање на просторот.

Сите постојни надземни и подземни градби или инфраструктурни инсталации во границите на проектниот опфат да се евидентираат на Ажурираната геодетска подлога во документациона основа на У.П.

На Урбанистичкиот проект задолжително треба да биде извршена Стручна ревизија, согласно член 62, став 5 од Законот за урбанистичко планирање (Сл.в. на Р.М.бр.32/20).

Согласно член 54 став (4) од Законот за урбанистичко планирање (Сл.в. на Р.М. бр.32/20) земјиштето опфатено со проектниот опфат на Урбанистичкиот проект го задржува статусот на земјоделско, шумско или друго земјиште што го имало и пред одобрувањето на урбанистичкиот проект.

Исто така, согласно член 95 став (5) од Правилникот за урбанистичко планирање (Сл.в. на Р.М.бр.225/20 и 219/21) со урбанистички план и урбанистички проект можат да се оформат градежни парцели или да се предвидат градби во парцела без пренаменување на земјиштето во градежно или да се предвидат градби без воопшто да се формира парцела, и тоа за специфични намени во природни средини вон населени места за коишто не се предвидува стандарден категоризиран сообраќаен пристап или друга инфраструктура, или пак самите се делови од поединечни инфраструктурни системи, како што е конкретната намена на земјиштето Е1.8-инфраструктури за пренос на електрична енергија предвидена со предметниот У.П.

Урбанистичкиот проект по форма, треба да ја има следната содржина:

- ОПШТ ДЕЛ
- ДОКУМЕНТАЦИОНА ОСНОВА
- УРБАНИСТИЧКО-ПРОЕКТНА ДОКУМЕНТАЦИЈА

У.П. вон опфат на урбанистички план за намена Е1.8 – Инфраструктури за пренос на електрична енергија – среднонапонски електричен приклучен вод поставен на дел од дел од К.П.бр.5108, дел од К.П.бр.4009, дел од К.П.бр.4022 од К.О.Сопотница и дел од К.П.бр.2067 од К.О.Прибилци, Општина Демир Хисар.





- РЕВИЗИЈА
- ГЕОДЕТСКИ ЕЛАБОРАТ ЗА АЖУРИРАНА ГЕОДЕТСКА ПОДЛОГА

Проектни барања за инфраструктурата:

Со Урбанистичкиот проект да се решат приклучните точки на основните водови на инфраструктурата во согласност со податоците и мислењата од надлежните јавни комунални претпријатија и други надлежни субјекти.

Финансирање на изработката на Урбанистичкиот проект:

Инвеститор е Зоран Саботковски, ул.„Вангел Мајоро“ бр.8-А, Битола, и истиот ќе ја финансира изработката на Урбанистичкиот проект и Стручната Ревизија за истиот.

Изработил: Томе Ристевски м.и.а. овластување бр.0.0040



Заверува барател за одобрување на Урбанистички проект:

Зоран Саботковски,  
ул.„Вангел Мајоро“ бр.8-А, Битола

Зоран Саботковски





„БИРО ЗА УРБАНИЗАМ“ ДООЕЛ БИТОЛА

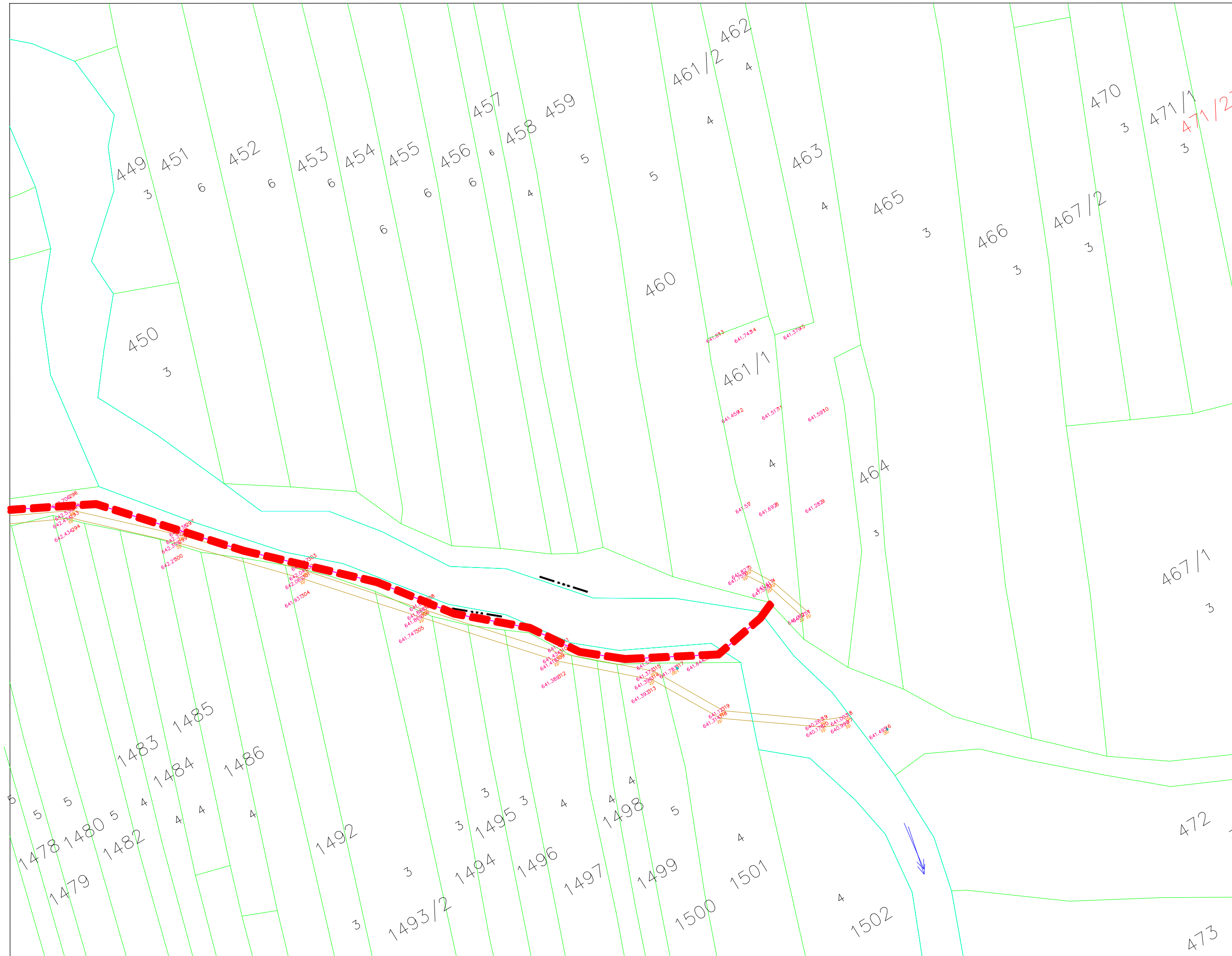
ПРОЕКТНА ПРОГРАМА  
ЗА  
ИЗРАБОТКА НА  
УРБАНИСТИЧКИ ПРОЕКТ ВОН ОПФАТ НА УРБАНИСТИЧКИ ПЛАН  
ЗА

Е1.8 - ИНФРАСТРУКТУРИ ЗА ПРЕНОС НА ЕЛЕКТРИЧНА ЕНЕРГИЈА -  
СРЕДНОНАПОНСКИ ЕЛЕКТРИЧЕН ПРИКЛУЧЕН ВОД ПОСТАВЕН НА ДЕЛ ОД  
К.П.бр.5108, ДЕЛ ОД К.П.бр.4009, ДЕЛ ОД К.П.бр.4022 ОД К.О.СОПОТНИЦА И ДЕЛ  
ОД К.П.бр.2067 ОД К.О.ПРИБИЛЦИ, ОПШТИНА ДЕМИР ХИСАР

ГРАФИЧКИ ДЕЛ НА П.П.

У.П. вон опфат на урбанистички план за намена Е1.8 – Инфраструктури за пренос на електрична енергија – среднонапонски електричен приклучен вод поставен на дел од К.П.бр.5108, дел од К.П.бр.4009, дел од К.П.бр.4022 од К.О.Сопотница и дел од К.П.бр.2067 од К.О.Прибилци, Општина Демир Хисар.







### Урбанистички проект вон опфат на урбанистички план

за намена Е1.8 - Инфраструктури за пренос на електрична енергија  
 - среднонапонски електричен приклучен вод поставен на  
 дел од К.П.бр.5108, дел од К.П.бр.4009, дел од К.П.бр.4022 од  
 К.О.Сопотница и дел од К.П.бр.2067 од К.О.Прибилци,  
 Општина Демир Хисар

ЛЕГЕНДА:

- 5068** - БРОЈ НА КАТАСТАРСКА ПАРЦЕЛА
-  - ГРАНИЦА НА ПРОЕКТЕН ОПФАТ НА У.П. (2 217.5м)
-  - Е1.8 -ИНФРАСТРУКТУРИ ЗА ПРЕНОС НА ЕЛЕКТРИНА ЕНЕРГИЈА

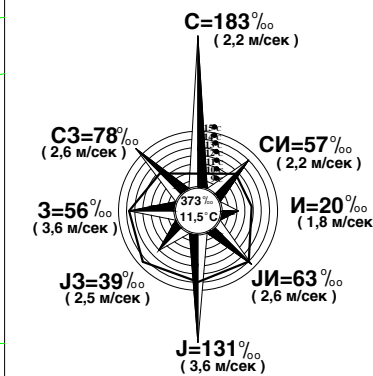
**0** **ТОМЕ РИСТЕВСКИ**  
 дипл.инж.арх.  
 ОБЛАСТЕН ПЛАНЕР 0.0040



**P = 1 : 1000**

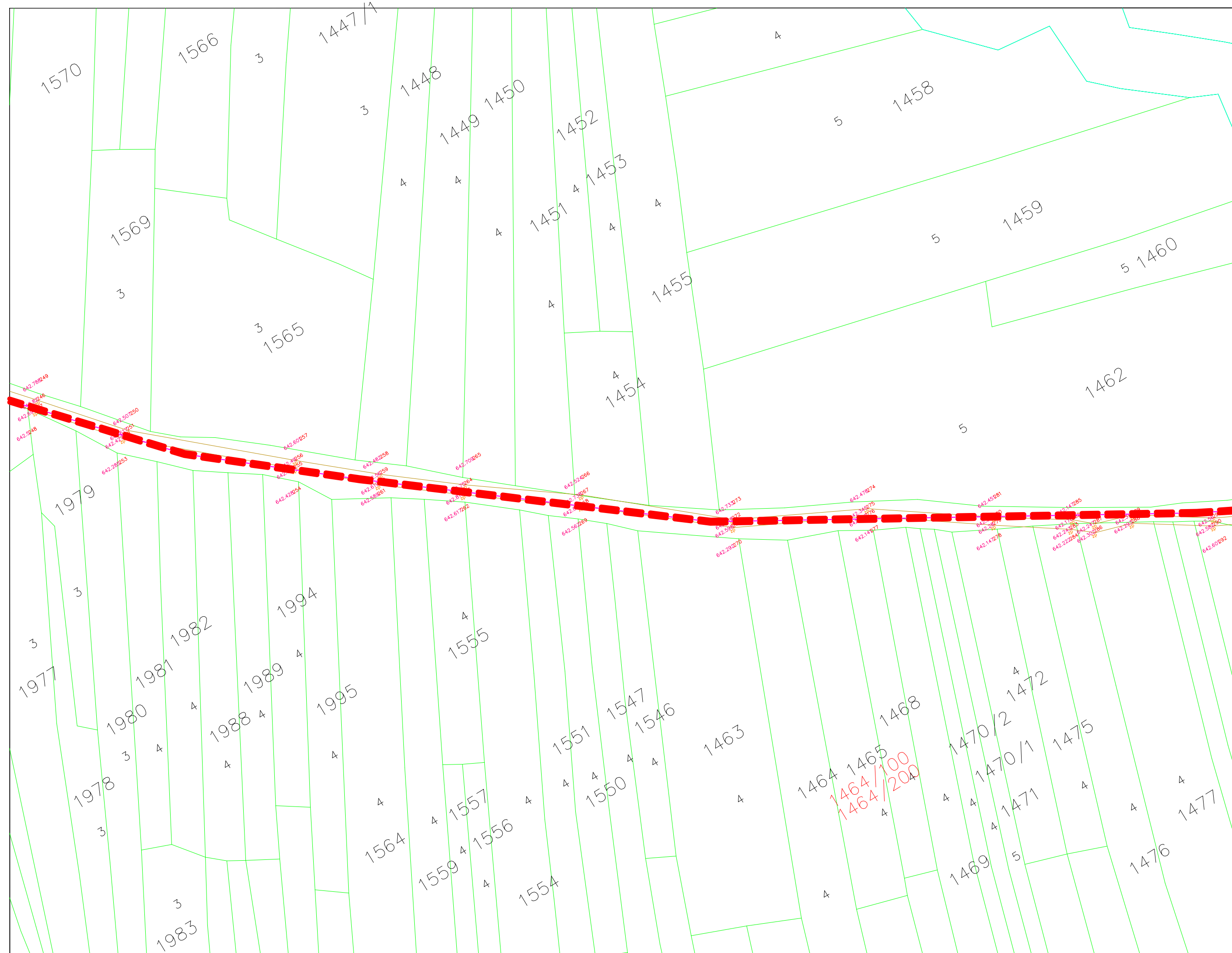
ГРАНИЦА И СОДРЖИНА НА ПРОЕКТНИОТ ОПФАТ

1.



ГОДИШНА ТЕРМИЧКА  
 РУЖА НА ВЕТЕРОТ  
 период (1949 - 1975)

 Трговско друштво за урбанизам, проектирање и студии Томе <b>“БИРО ЗА УРБАНИЗАМ“</b> ул.“Даме Груев“ бр.143, 7000 Битола Република Македонија	Технички број : <b>У-47/22</b>
	Урбанистички проект вон опфат на урбанистички план за намена Е1.8 - Инфраструктури за пренос на електрична енергија - среднонапонски електричен приклучен вод поставен на дел од К.П.бр.5108, дел од К.П.бр.4009, дел од К.П.бр.4022 од К.О.Сопотница и дел од К.П.бр.2067 од К.О.Прибилци, Општина Демир Хисар
НАРАЧАТЕЛ :	ФАЗА : ПРОЕКТНА ПРОГРАМА
Зоран Саботковски, ул.“Вангел Мајорот” бр.8 А, Битола	Граница и содржина на проектниот опфат P = 1 : 1000 Планер : Ристевски Томе д-р Бр. на овластување 0.0560 Соработник планер : Ристевски Јован д-р Контрола : Ристевски Томе д-р
e-mail :bubtome@gmail.com	ДАТА : 07/2022г. ЛИСТ Бр. 1



**Урбанистички проект вон опфат на урбанистички план**

за намена Е1.8 - Инфраструктури за пренос на електрична енергија  
 - среднонапонски електричен приклучен вод поставен на  
 дел од К.П.бр.5108, дел од К.П.бр.4009, дел од К.П.бр.4022 од  
 К.О.Сопотница и дел од К.П.бр.2067 од К.О.Прибилци,  
 Општина Демир Хисар

ЛЕГЕНДА:

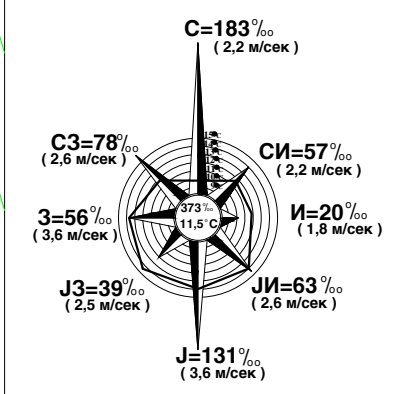
- 5068** - БРОЈ НА КАТАСТАРСКА ПАРЦЕЛА
- ГРАНИЦА НА ПРОЕКТЕН ОПФАТ НА У.П. (2 217.5м)
- Е1.8 -ИНФРАСТРУКТУРИ ЗА ПРЕНОС НА ЕЛЕКТРИНА ЕНЕРГИЈА

**0** **ТОМЕ РИСТЕВСКИ**  
 дипл.инж.арх.  
 ОБЛАСТЕН ПЛАНЕР 0.0040



**P = 1 : 1000**

ГРАНИЦА и СОДРЖИНА НА ПРОЕКТНИОТ ОПФАТ **2.**




**ГОДИШНА ТЕРМИЧКА**  
**РУЖА НА ВЕТЕРОТ**  
 период (1949 - 1975)

Трговско друштво за урбанизам, проектирање и студии Томе  
**“БИРО ЗА УРБАНИЗАМ“**  
 ул.“Даме Груев“ бр.143, 7000 Битола Република Македонија

Технички број :  
**У-47/22**

Урбанистички проект вон опфат на урбанистички план  
 за намена Е1.8 - Инфраструктури за пренос на електрична енергија - среднонапонски  
 електричен приклучен вод поставен на дел од К.П.бр.5108, дел од К.П.бр.4009, дел од  
 К.П.бр.4022 од К.О.Сопотница и дел од К.П.бр.2067 од К.О.Прибилци, Општина Демир Хисар

НАРАЧАТЕЛ :	ФАЗА : ПРОЕКТНА ПРОГРАМА
Зоран Саботковски, ул.„Вангел Мајорот“ бр.8 А, Битола	Граница и содржина на проектниот опфат P = 1 : 1000
e-mail :bubtome@gmail.com	Планер : Ристевски Томе д-р Бр. на овластување 0.0560 Соработник планер : Ристевски Јован д-р Контрола : Ристевски Томе д-р
ДАТА : 07/2022г.	ЛИСТ Бр. 2



### Урбанистички проект вон опфат на урбанистички план

за намена Е1.8 - Инфраструктури за пренос на електрична енергија  
 - среднонапонски електричен приклучен вод поставен на  
 дел од К.П.бр.5108, дел од К.П.бр.4009, дел од К.П.бр.4022 од  
 К.О.Сопотница и дел од К.П.бр.2067 од К.О.Прибилци,  
 Општина Демир Хисар

ЛЕГЕНДА:

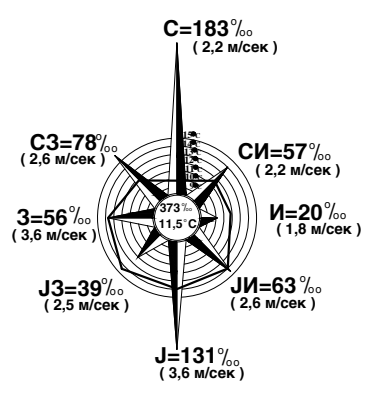
- 5068** - БРОЈ НА КАТАСТАРСКА ПАРЦЕЛА
- ГРАНИЦА НА ПРОЕКТЕН ОПФАТ НА У.П. (2 217.5м)
- Е1.8 -ИНФРАСТРУКТУРИ ЗА ПРЕНОС НА ЕЛЕКТРИНА ЕНЕРГИЈА

**0** **ТОМЕ РИСТЕВСКИ**  
 дипл.инж.арх.  
 ОБЛАСТЕН ПЛАНЕР 0.0040



**P = 1 : 1000**

ГРАНИЦА и СОДРЖИНА НА ПРОЕКТНИОТ ОПФАТ **3.**



ГОДИШНА ТЕРМИЧКА  
 РУЖА НА ВЕТЕРОТ  
 период (1949 - 1975)

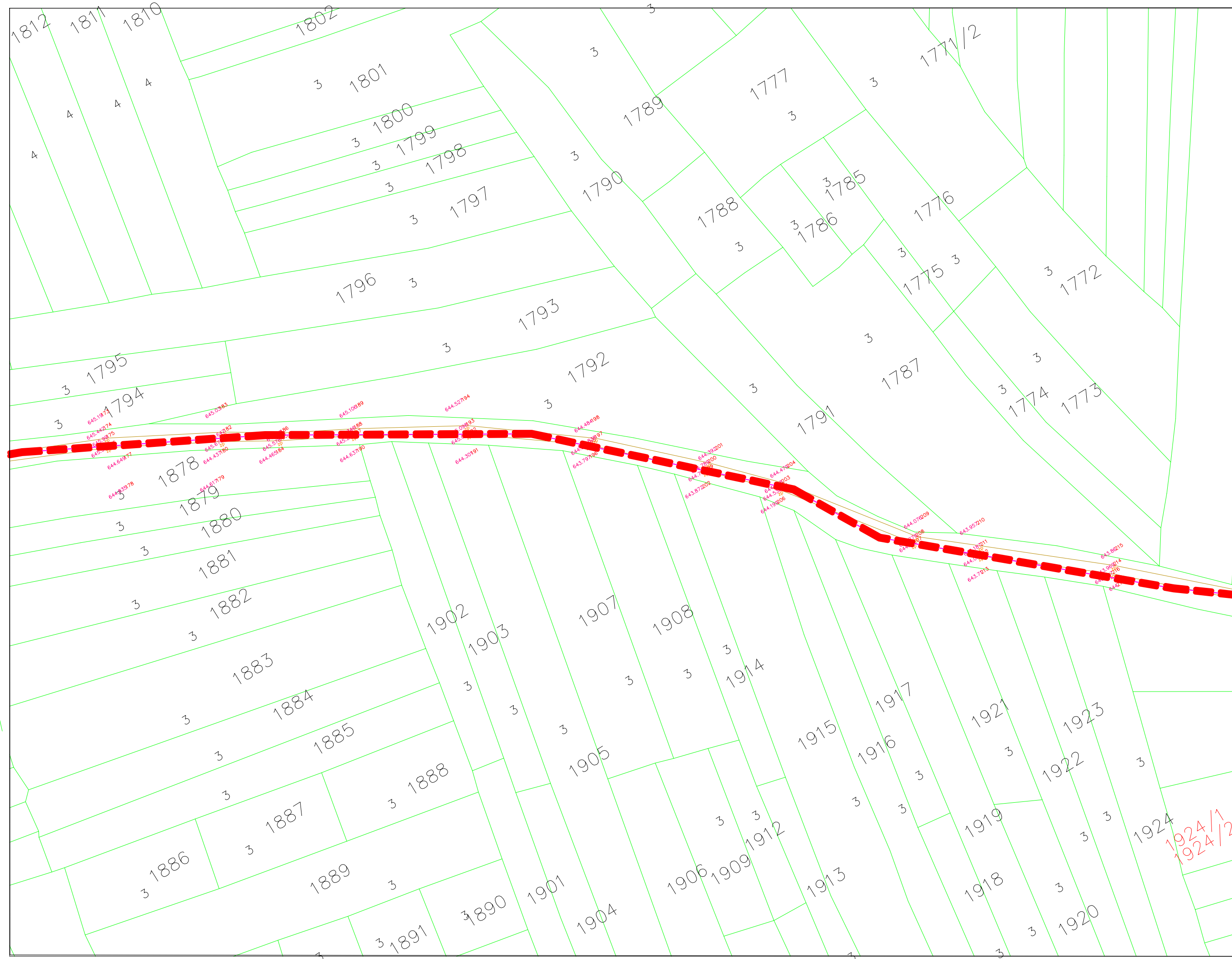
Трговско друштво за урбанизам, проектирање и студии Томе  
**“БИРО ЗА УРБАНИЗАМ“**  
 ул.“Даме Груев“ бр.143, 7000 Битола Република Македонија

Технички број :  
**У-47/22**

Урбанистички проект вон опфат на урбанистички план  
 за намена Е1.8 - Инфраструктури за пренос на електрична енергија - среднонапонски  
 електричен приклучен вод поставен на дел од К.П.бр.5108, дел од К.П.бр.4009, дел од  
 К.П.бр.4022 од К.О.Сопотница и дел од К.П.бр.2067 од К.О.Прибилци, Општина Демир Хисар

НАРАЧАТЕЛ :	ФАЗА : ПРОЕКТНА ПРОГРАМА
Зоран Саботковски, ул.„Вангел Мајорот“ бр.8 А, Битола	Граница и содржина на проектниот опфат P = 1 : 1000
e-mail :bubtome@gmail.com	Планер : Ристевски Томе д-р Бр. на овластување 0.0560 Соработник планер : Ристевски Јован д-р Контрола : Ристевски Томе д-р
ДАТА : 07/2022г.	ЛИСТ Бр. 3







### Урбанистички проект вон опфат на урбанистички план

за намена Е1.8 - Инфраструктури за пренос на електрична енергија  
 - среднонапонски електричен приклучен вод поставен на  
 дел од К.П.бр.5108, дел од К.П.бр.4009, дел од К.П.бр.4022 од  
 К.О.Сопотница и дел од К.П.бр.2067 од К.О.Прибилци,  
 Општина Демир Хисар

ЛЕГЕНДА:

- 5068** - БРОЈ НА КАТАСТАРСКА ПАРЦЕЛА
-  - ГРАНИЦА НА ПРОЕКТЕН ОПФАТ НА У.П. (2 217.5м)
-  - Е1.8 -ИНФРАСТРУКТУРИ ЗА ПРЕНОС НА ЕЛЕКТРИНА ЕНЕРГИЈА

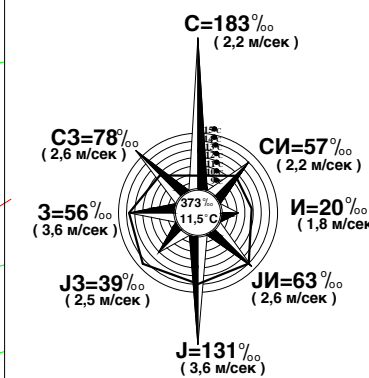
**0** **ТОМЕ РИСТЕВСКИ**  
 дипл.инж.арх.  
 ОБЛАСТЕН ПЛАНЕР 0.0040




**P = 1 : 1000**

ГРАНИЦА И СОДРЖИНА НА ПРОЕКТНИОТ ОПФАТ

4.



ГОДИШНА ТЕРМИЧКА  
 РУЖА НА ВЕТЕРОТ  
 период (1949 - 1975)

 **ТОМЕ РИСТЕВСКИ**  
 дипл.инж.арх.  
 ОБЛАСТЕН ПЛАНЕР 0.0040

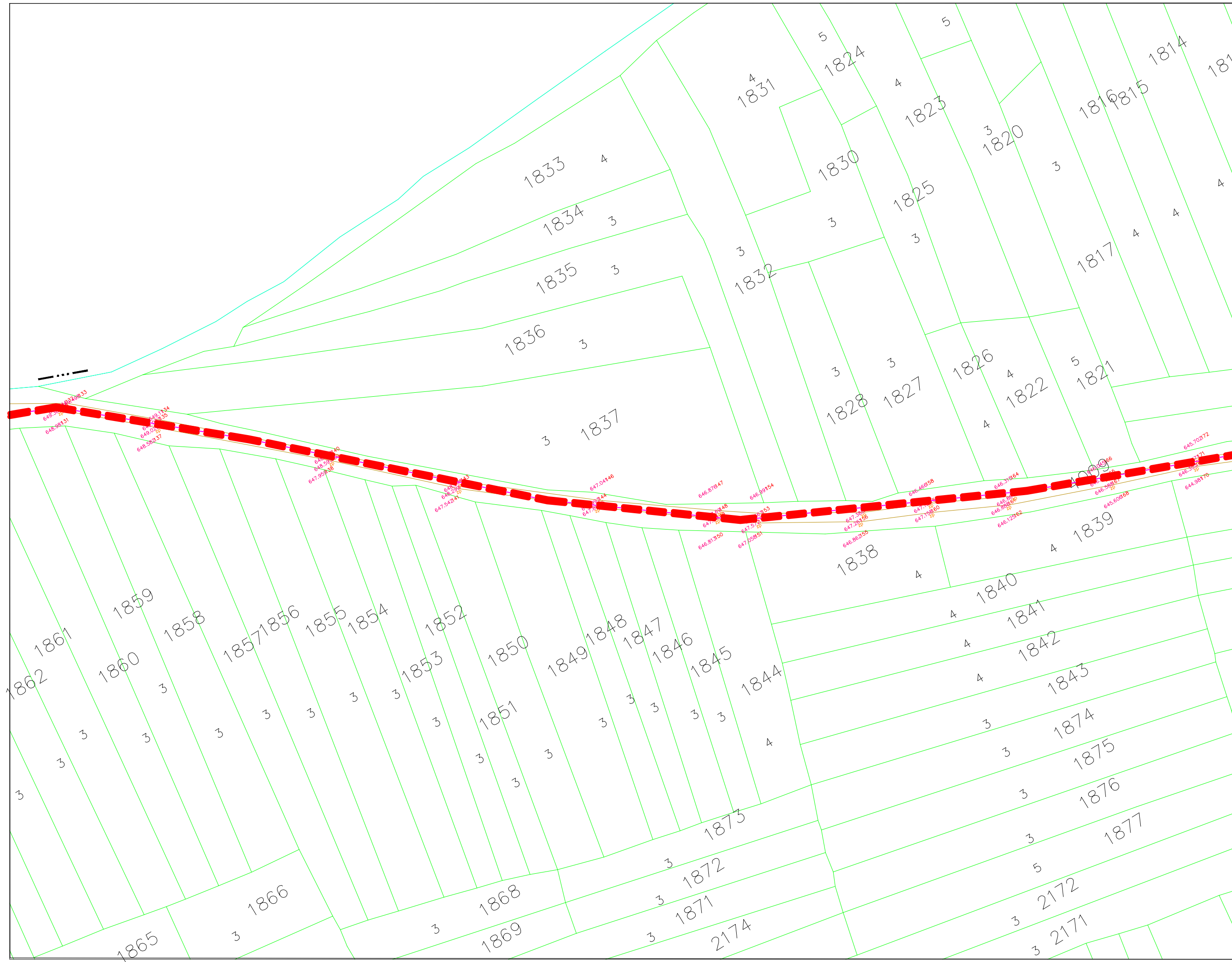
Трговско друштво за урбанизам, проектирање и студии Томе  
**“БИРО ЗА УРБАНИЗАМ“**  
 ул.“Даме Груев“ бр.143, 7000 Битола Република Македонија

Технички број :  
**У-47/22**

<p>Урбанистички проект вон опфат на урбанистички план          за намена Е1.8 - Инфраструктури за пренос на електрична енергија - среднонапонски          електричен приклучен вод поставен на дел од К.П.бр.5108, дел од К.П.бр.4009, дел од          К.П.бр.4022 од К.О.Сопотница и дел од К.П.бр.2067 од К.О.Прибилци, Општина Демир Хисар</p>	
<p>НАРАЧАТЕЛ :</p> <p>Зоран Саботковски,          ул.„Вангел Мајорот“          бр.8 А, Битола</p>	<p>ФАЗА : ПРОЕКТНА ПРОГРАМА</p> <p>Граница и содржина на проектниот опфат P = 1 : 1000</p> <p>Планер : Ристевски Томе д-р          бр. на овластување 0.0560</p> <p>Соработник планер :          Ристевски Јован д-р</p> <p>Контрола :          Ристевски Томе д-р</p>
<p>e-mail :bubtome@gmail.com</p>	<p>ДАТА : 07/2022г.</p> <p>ЛИСТ Бр. 4</p>

# Урбанистички проект вон опфат на урбанистички план

за намена Е1.8 - Инфраструктури за пренос на електрична енергија  
 - среднонапонски електричен приклучен вод поставен на  
 дел од К.П.бр.5108, дел од К.П.бр.4009, дел од К.П.бр.4022 од  
 К.О.Сопотница и дел од К.П.бр.2067 од К.О.Прибилци,  
 Општина Демир Хисар



ЛЕГЕНДА:

- 5068** - БРОЈ НА КАТАСТАРСКА ПАРЦЕЛА
- ГРАНИЦА НА ПРОЕКТЕН ОПФАТ НА У.П. (2 217.5м)
- Е1.8 -ИНФРАСТРУКТУРИ ЗА ПРЕНОС НА ЕЛЕКТРИНА ЕНЕРГИЈА

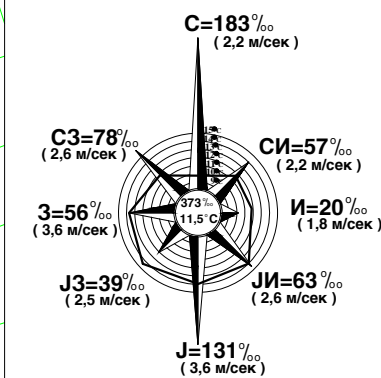
**0** **ТОМЕ РИСТЕВСКИ**  
 дипл.инж.арх.  
 ОБЛАСТЕН ПЛАНЕР 0.0040



**P = 1 : 1000**

ГРАНИЦА и СОДРЖИНА НА ПРОЕКТНИОТ ОПФАТ

5.

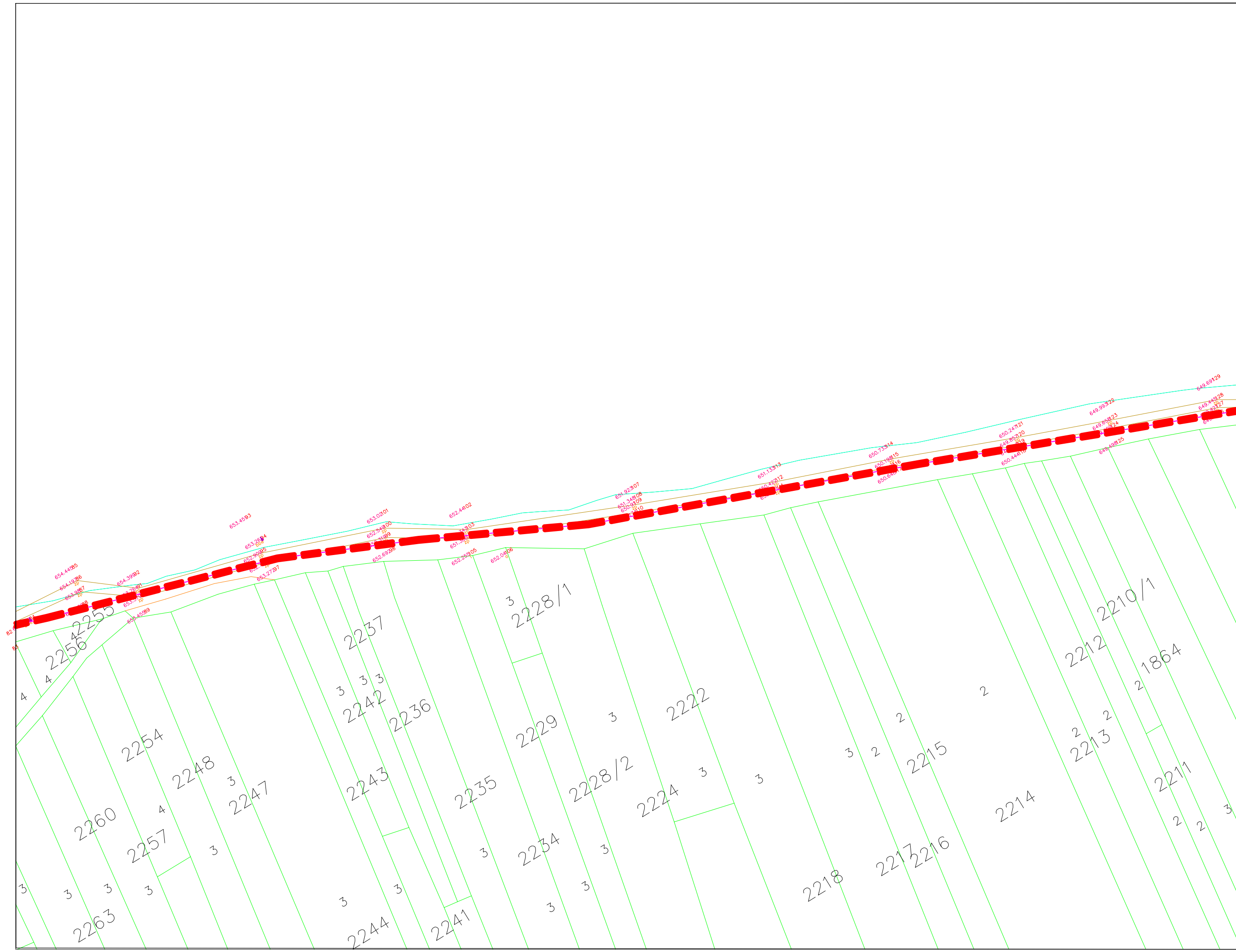


ГОДИШНА ТЕРМИЧКА  
 РУЖА НА ВЕТЕРОТ  
 период (1949 - 1975)

	Трговско друштво за урбанизам, проектирање и студии Томе <b>“БИРО ЗА УРБАНИЗАМ“</b> ул.“Даме Груев“ бр.143, 7000 Битола Република Македонија	Технички број : <b>У-47/22</b>
Урбанистички проект вон опфат на урбанистички план за намена Е1.8 - Инфраструктури за пренос на електрична енергија - среднонапонски електричен приклучен вод поставен на дел од К.П.бр.5108, дел од К.П.бр.4009, дел од К.П.бр.4022 од К.О.Сопотница и дел од К.П.бр.2067 од К.О.Прибилци, Општина Демир Хисар		
НАРАЧАТЕЛ :	ФАЗА : ПРОЕКТНА ПРОГРАМА	
Зоран Саботковски, ул.“Вангел Мајорот” бр.8 А, Битола	Граница и содржина на проектниот опфат P = 1 : 1000	
	Планер : Ристевски Томе д-р	
	Бр. на овластување 0.0560	
	Соработник планер : Ристевски Јован д-р	
Контрола : Ристевски Томе д-р	Правилник : Ристевски Томе д-р	
e-mail :bubtome@gmail.com	ДАТА : 07/2022г.	ЛИСТ Бр. 5

# Урбанистички проект вон опфат на урбанистички план

за намена Е1.8 - Инфраструктури за пренос на електрична енергија  
 - среднонапонски електричен приклучен вод поставен на  
 дел од К.П.бр.5108, дел од К.П.бр.4009, дел од К.П.бр.4022 од  
 К.О.Сопотница и дел од К.П.бр.2067 од К.О.Прибилци,  
 Општина Демир Хисар



ЛЕГЕНДА:

- 5068 - БРОЈ НА КАТАСТАРСКА ПАРЦЕЛА
- ГРАНИЦА НА ПРОЕКТЕН ОПФАТ НА У.П. (2 217.5м)
- Е1.8 -ИНФРАСТРУКТУРИ ЗА ПРЕНОС НА ЕЛЕКТРИНА ЕНЕРГИЈА

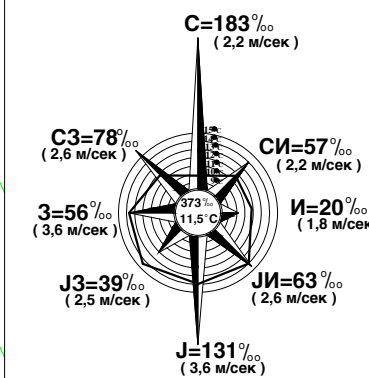
**0** ТОМЕ РИСТЕВСКИ  
 дипл.инж.арх.  
 ОБЛАСТЕН ПЛАНЕР 0.0040



Р = 1 : 1000

ГРАНИЦА и СОДРЖИНА НА ПРОЕКТНИОТ ОПФАТ

6.



ГОДИШНА ТЕРМИЧКА  
 РУЖА НА ВЕТЕРОТ  
 период (1949 - 1975)

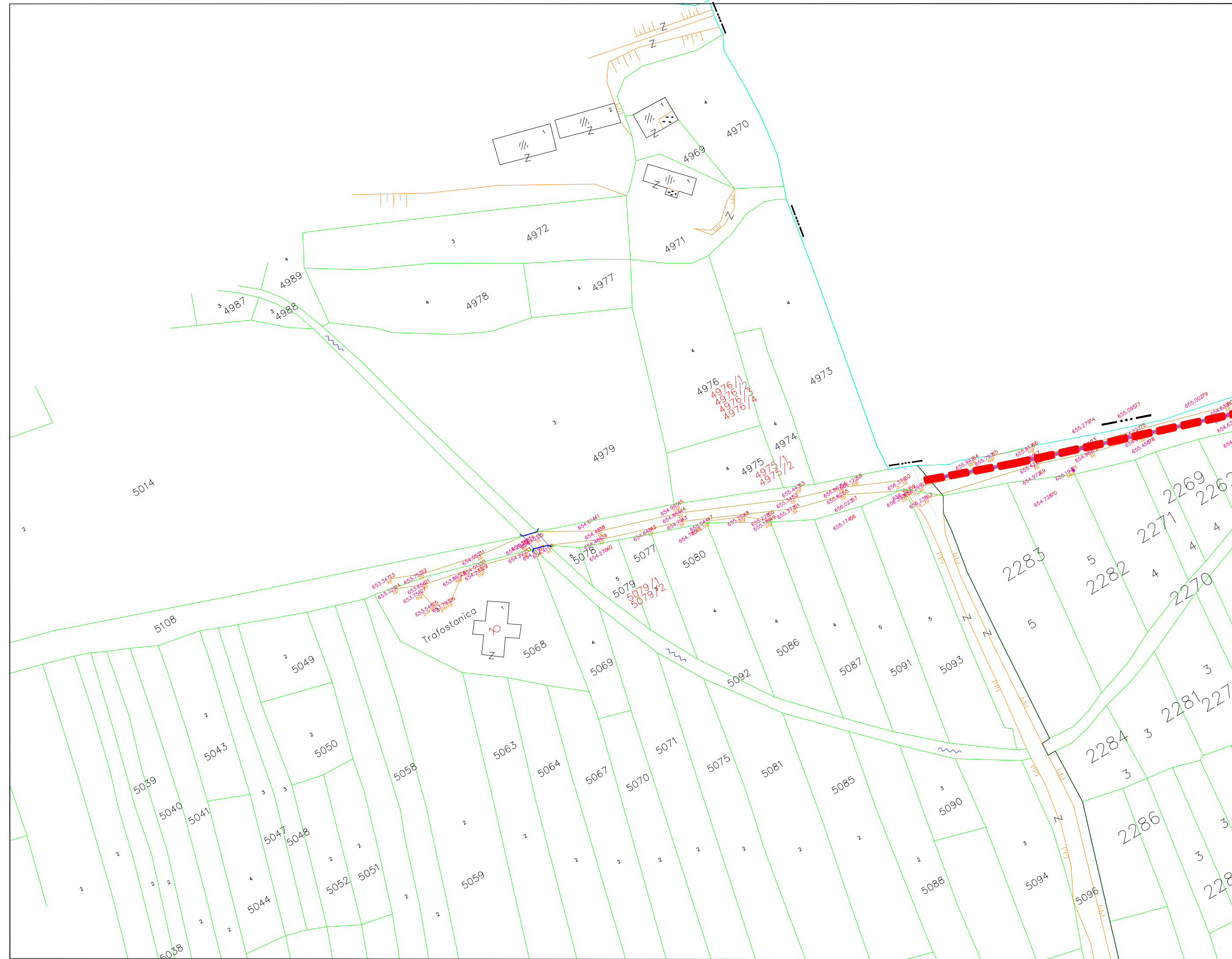
Трговско друштво за урбанизам, проектирање и студии Томе  
**“БИРО ЗА УРБАНИЗАМ“**  
 ул.“Даме Груев“ бр.143, 7000 Битола Република Македонија  
 Технички број : **У-47/22**

Урбанистички проект вон опфат на урбанистички план  
 за намена Е1.8 - Инфраструктури за пренос на електрична енергија - среднонапонски  
 електричен приклучен вод поставен на дел од К.П.бр.5108, дел од К.П.бр.4009, дел од  
 К.П.бр.4022 од К.О.Сопотница и дел од К.П.бр.2067 од К.О.Прибилци, Општина Демир Хисар

НАРАЧАТЕЛ :	ФАЗА : ПРОЕКТНА ПРОГРАМА
Зоран Саботковски, ул.“Вангел Мајорот” бр.8 А, Битола	Граница и содржина на проектниот опфат Р = 1 : 1000
e-mail :bubtome@gmail.com	Планер : Ристевски Томе д-р Бр. на овластување 0.0560 Соработник планер : Ристевски Јован д-р Контрола : Ристевски Томе д-р
ДАТА : 07/2022г.	ЛИСТ Бр. 6

# Урбанистички проект вон опфат на урбанистички план

за намена Е1.8 - Инфраструктури за пренос на електрична енергија  
 - среднонапонски електричен приклучен вод поставен на  
 дел од К.П.бр.5108, дел од К.П.бр.4009, дел од К.П.бр.4022 од  
 К.О.Сопотница и дел од К.П.бр.2067 од К.О.Прибилци,  
 Општина Демир Хисар



ЛЕГЕНДА:

- 5108** - БРОЈ НА КАТАСТАРСКА ПАРЦЕЛА
- ГРАНИЦА НА ПРОЕКТЕН ОПФАТ НА У.П. (2 217.5м)
- Е1.8 -ИНФРАСТРУКТУРИ ЗА ПРЕНОС НА ЕЛЕКТРИНА ЕНЕРГИЈА

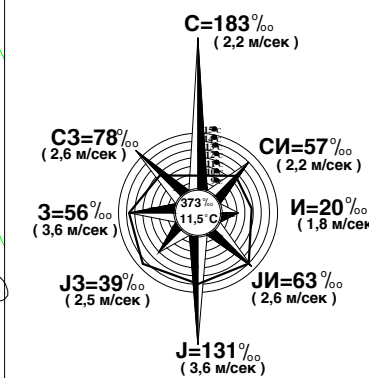
**0** **ТОМЕ РИСТЕВСКИ**  
 дипл.инж.арх.  
 ОБЛАСТЕН ПЛАНЕР 0.0040



**P = 1 : 1000**

ГРАНИЦА и СОДРЖИНА НА ПРОЕКТНИОТ ОПФАТ

7.



ГОДИШНА ТЕРМИЧКА  
 РУЖА НА ВЕТЕРОТ  
 период (1949 - 1975)

Трговско друштво за урбанизам, проектирање и студии Томе <b>“БИРО ЗА УРБАНИЗАМ”</b> ул.“Даме Груев” бр.143, 7000 Битола Република Македонија	Технички број : <b>У-47/22</b>
	Урбанистички проект вон опфат на урбанистички план за намена Е1.8 - Инфраструктури за пренос на електрична енергија - среднонапонски електричен приклучен вод поставен на дел од К.П.бр.5108, дел од К.П.бр.4009, дел од К.П.бр.4022 од К.О.Сопотница и дел од К.П.бр.2067 од К.О.Прибилци, Општина Демир Хисар
НАРАЧАТЕЛ :	ФАЗА : ПРОЕКТНА ПРОГРАМА
Зоран Саботковски, ул.“Вангел Мајорот” бр.8 А, Битола	Граница и содржина на проектниот опфат P = 1 : 1000 Планер : Ристевски Томе д-р Бр. на овластување 0.0560 Соработник планер : Ристевски Јован д-р Контрола : Ристевски Томе д-р
e-mail :bubtome@gmail.com	ДАТА : 07/2022г. ЛИСТ Бр. 7