



„БИРО ЗА УРБАНИЗАМ“ ДООЕЛ БИТОЛА

Т.Д. ЗА УРБАНИЗАМ, ПРОЕКТИРАЊЕ И СТУДИИ

**ПРОЕКТНА ПРОГРАМА
ЗА
ИЗРАБОТКА НА
УРБАНИСТИЧКИ ПРОЕКТ ВОН ОПФАТ НА УРБАНИСТИЧКИ ПЛАН
ЗА**

**ФОРМИРАЊЕ НА ГРАДЕЖНА ПАРЦЕЛА СО НАМЕНА Е1.13-ПОВРШИНСКИ
СОЛАРНИ И ФОТОВОЛТАИЧНИ ЕЛЕКТРАНИ, НА К.П.бр.461/1,
ДЕЛ ОД К.П.бр.461/2, ДЕЛ ОД К.П.бр.462, ДЕЛ ОД К.П.бр.463, К.П.бр.464, ДЕЛ
ОД К.П.бр.465 И ДЕЛ ОД К.П.бр.466
К.О.ПРИБИЛЦИ, ОПШТИНА ДЕМИР ХИСАР**

ИЗРАБОТУВАЧ: ДООЕЛ „БИРО ЗА УРБАНИЗАМ“ БИТОЛА

ИНВЕСТИТОР: ЗОРАН САБОТКОВСКИ, ул.„ВАНГЕЛ МАЈОРО“ бр.8А, БИТОЛА

ТЕХ. БРОЈ: У-20/21



БИТОЛА, НОЕМВРИ, 2021г.





„БИРО ЗА УРБАНИЗАМ“ ДООЕЛ БИТОЛА

СОДРЖИНА НА ПРОЕКТНА ПРОГРАМА

- НАСЛОВНА СТРАНА
- СОДРЖИНА
- ДОКУМЕНТ ЗА РЕГИСТРИРАНА ДЕЈНОСТ - **ДРД ОБРАЗЕЦ**
- КОПИЈА ОД **ТЕКОВНА СОСТОЈБА**
- КОПИЈА ОД ЛИЦЕНЦА ЗА ИЗРАБОТУВАЊЕ НА УРБАНИСТИЧКИ ПЛАНОВИ - **БР.0092 СО ВАЖНОСТ ДО 03.12.2022г.**
- РЕШЕНИЕ ЗА ОДГОВОРНИ ПЛАНЕРИ
- КОПИИИ ОД ОВЛАСТУВАЊА НА ОДГОВОРНИ ПЛАНЕРИ

I. ТЕКСТУАЛЕН ДЕЛ НА П.П.

II. ГРАФИЧКИ ДЕЛ НА П.П.



Урбанистички проект вон опфат на урбанистички план за формирање на градежна парцела со намена Е1213-површински соларни и фотоволтаични електрани, во К.О.Прибилци, м.в.„**ГОРНИ ЛИВАДИ 1**“, Општина Демир Хисар.

Број: 0818-50/150020210129145

Датум и време: 1.4.2021 г. 07:12:01

/Електронски издаден документ/

ПОТВРДА
за регистрирана дејност

ТЕКОВНИ ПОДАТОЦИ ЗА СУБЈЕКТОТ	
ЕМБС:	6126065
Назив:	Трговско друштво за урбанизам, проектирање и студии Биро за урбанизам Томе ДООЕЛ Битола
Седиште:	ДАМЕ ГРУЕВ бр.143 БИТОЛА, БИТОЛА

ПОДАТОЦИ ЗА РЕГИСТРИРАНА ДЕЈНОСТ	
Предмет на работење:	Регистрирана е општа клаузула за бизнис
Приоритетна дејност/ главна приходна шифра:	71.11 - Архитектонски дејности
Други дејности во внатрешниот промет:	Нема
Евидентирани дејности во надворешниот промет:	Има
Одобренија, дозволи, лиценци, согласности:	Нема

Правна поука: Против овој реален акт може да се изјави приговор до Централниот регистар на Република Северна Македонија во рок од 8 дена од денот на приемот.

Број: 0805-50/155020210064467

Датум и време: 29.7.2021 г. 12:32:17

Дигитално потпишан од: CRRSM
Централен Регистар на Република Северна Македонија
Датум и час на потпишување: 29.07.2021 во 12:32:31
Издавач на сертификатот: KIBSTrust Issuing CA for e-Seals
Сертификатот е валиден до: 20.04.2024
Документот е дигитално потпишан и е правно валиден

/Електронски издаден документ/

ТЕКОВНА СОСТОЈБА

ПОДАТОЦИ ЗА СУБЈЕКТОТ	
ЕМБС:	6126065
Целосен назив:	Трговско друштво за урбанизам, проектирање и студии Биро за урбанизам Томе ДООЕЛ Битола
Кратко име:	Биро за урбанизам
Седиште:	ДАМЕ ГРУЕВ бр.143 БИТОЛА, БИТОЛА
Вид на субјект на упис:	ДООЕЛ
Датум на основање:	27.5.2002 г.
Деловен статус:	Активен
*Вид на сопственост:	Приватна
ЕДБ:	4002006173435
Големина на субјектот:	микро
Организационен облик:	05.4 - дооел
Надлежен регистар:	Трговски Регистар

ОСНОВНА ГЛАВНИНА	
Паричен влог EUR:	2.500,00
Непаричен влог EUR:	2.550,00
Уплатен дел EUR:	5.050,00
Вкупно основна главнина EUR:	5.050,00

СОПСТВЕНИЦИ	
ЕМБГ/ЕМБС:	2603962410069
Име и презиме/Назив:	ТОМЕ РИСТЕВСКИ
Адреса:	ПАНДЕ НИКОЛОВ бр.9 БИТОЛА, БИТОЛА
Тип на сопственик:	Основач/сопственик
Паричен влог EUR:	2.500,00
Непаричен влог EUR:	2.550,00
Уплатен дел EUR:	5.050,00
Вкупен влог EUR:	5.050,00

ДЕЈНОСТИ	
Приоритетна дејност/ Главна приходна шифра:	71.11 - Архитектонски дејности
ОПШТА КЛАУЗУЛА ЗА БИЗНИС	
Евидентирани се дејности во надворешниот промет	

ОВЛАСТУВАЊА	
Управител	
ЕМБГ:	2603962410069
Име и презиме:	ТОМЕ РИСТЕВСКИ
Адреса:	ПАНДЕ НИКОЛОВ бр.9 БИТОЛА, БИТОЛА
Овластувања:	Управител
Тип на овластување:	Неограничени овластувања во внатрешниот и надворешниот промет
Овластено лице:	Управител

ДОПОЛНИТЕЛНИ ИНФОРМАЦИИ	
КОНТАКТ	
E-mail:	r_jove@hotmail.com

Напомена:

Во тековната состојба прикажани се само оние податоци за кои има запишана вредност.

*Видот на сопственоста се определува врз основа на својството на основачот/содружникот /сопственикот и служи исклучиво за статистички цели на Државниот завод за статистика на Република Северна Македонија

Правна поука: Против овој реален акт може да се изјави приговор до Централниот регистар на Република Северна Македонија во рок од 8 дена од денот на приемот.



РЕПУБЛИКА МАКЕДОНИЈА
МИНИСТЕРСТВО ЗА ТРАНСПОРТ И ВРСКИ
СКОПЈЕ

ВРЗ ОСНОВА НА ЧЛЕН 16 СТАВ 2 ОД ЗАКОНОТ ЗА ПРОСТОРНО И УРБАНИСТИЧКО ПЛАНИРАЊЕ
(„СЛУЖБЕН ВЕСНИК НА РЕПУБЛИКА МАКЕДОНИЈА“ БР.51/05, 137/07, 91/09, 124/10, 18/11, 53/11, 144/12, 55/13 и 199/14)
МИНИСТЕРСТВОТО ЗА ТРАНСПОРТ И ВРСКИ
ИЗДАВА

ЛИЦЕНЦА

ЗА ИЗРАБОТУВАЊЕ НА УРБАНИСТИЧКИ ПЛАНОВИ

БРОЈ 0092

НА

Трговско друштво за урбанизам, проектирање и студии
Биро за урбанизам Томе ДООЕЛ Битола

Ул.Даме Груев бр.143 Битола, ЕМБС 6126065

СО ДОБИВАЊЕ НА ОВАА ЛИЦЕНЦА ПРАВНОТО ЛИЦЕ СЕ ЗДОБИВА СО
ПРАВО ЗА ИЗРАБОТУВАЊЕ НА УРБАНИСТИЧКИ ПЛАНОВИ СОГЛАСНО ЗАКОН

ЛИЦЕНЦАТА ВАЖИ ДО: 03.12.2022 год.
ИЗДАДЕНО НА: 03.12.2015 год.
СКОПЈЕ



МИНИСТЕР

Владо Мисајловски



„БИРО ЗА УРБАНИЗАМ“ ДООЕЛ БИТОЛА

Врз основа на член 67, став 1 од Законот за урбанистичко планирање (Сл.в. на Р.М. бр.32/20), а во врска со изработката на проектна програма за изработка на Урбанистички проект вон опфат на урбанистички план за формирање на градежна парцела со намена Е1.13-површински соларни и фотоволтаични електрани, во К.О.Прибилци, м.в.„Горни Ливади 1“, Општина Демир Хисар, Дооел „Биро за урбанизам“ од Битола донесува:

РЕШЕНИЕ

ЗА ИМЕНУВАЊЕ НА ПЛАНЕРИ И СОРАБОТНИЦИ ЗА СИТЕ ДЕЛОВИ ОД П.П., СО БРОЈ НА ОВЛАСТУВАЊЕ

За изработка на проектна програма за изработка на Урбанистички проект вон опфат на урбанистички план за формирање на градежна парцела со намена Е1.13-површински соларни и фотоволтаични електрани, во К.О.Прибилци, м.в.„Горни Ливади 1“, Општина Демир Хисар. Инвеститор е Зоран Саботковски, ул.„Ванѓел Мајоро“ бр.8 а, Битола.

- Томе Ристевски, д.и.а. со број на овластување 0.0040 - управител и потписник на планска документација
- Благоја Ристевски, м.и.а. со број на овластување 0.0560 - потписник на планска документација
- Јован Ристевски, м.и.а. - соработник планер

Битола
Ноември, 2021г.

УПРАВИТЕЛ :
Томе Ристевски, д.и.а.





Република Северна Македонија
КОМОРА НА ОВЛАСТЕНИ АРХИТЕКТИ
И ОВЛАСТЕНИ ИНЖЕНЕРИ

Врз основа на член 67, став (10) од Законот за урбанистичко планирање,
(„Службен весник на Република Северна Македонија“ бр. 32 од 10 февруари 2020 г.)
Комората на овластени архитекти и овластени инженери издава

ОВЛАСТУВАЊЕ
ЗА ИЗРАБОТУВАЊЕ НА УРБАНИСТИЧКИ ПЛАНОВИ

на

ТОМЕ РИСТЕВСКИ

дипломиран инженер архитект (NQF VII-1)

Овластувањето се издава на НЕОПРЕДЕЛЕНО ВРЕМЕ и важи се додека лицето носител на
овластувањето ги исполнува условите пропишани во овој закон и во статутот на комората

Број: **0.0040**

Издадено на: 27.08.2020 год.



Претседател на
Комората на овластени архитекти
и овластени инженери

Проф. д-р Миле Димитровски
дипл. маш. инж.



Република Македонија
КОМОРА НА ОВЛАСТЕНИ АРХИТЕКТИ
И ОВЛАСТЕНИ ИНЖЕНЕРИ

Врз основа на член 16 став (4) од Законот за просторно и урбанистичко планирање,
Комората на овластени архитекти и овластени инженери издава

ОВЛАСТУВАЊЕ

ЗА ИЗРАБОТУВАЊЕ НА УРБАНИСТИЧКИ ПЛАНОВИ ОДНОСНО
ПЛАНЕР-ПОТПИСНИК НА ПЛАНСКА ДОКУМЕНТАЦИЈА

на

БЛАГОЈА РИСТЕВСКИ

Овластувањето е со важност до: 24.01.2022 год.

Број: **0.0560**

Издадено на: 24.01.2017 год.



Претседател на
Комората на овластени архитекти
и овластени инженери

Проф. д-р Миле Димитровски,
дипл.маш.инж.



„БИРО ЗА УРБАНИЗАМ“ ДООЕЛ БИТОЛА

ПРОЕКТНА ПРОГРАМА
ЗА
ИЗРАБОТКА НА
УРБАНИСТИЧКИ ПРОЕКТ
ВОН ОПФАТ НА УРБАНИСТИЧКИ ПЛАН

ЗА
ФОРМИРАЊЕ НА ГРАДЕЖНА ПАРЦЕЛА СО НАМЕНА
E1.13 - ПОВРШИНСКИ СОЛАРНИ И ФОТОВОЛТАИЧНИ ЕЛЕКТРАНИ,
ВО К.О.ПРИБИЛЦИ, м.в.„ГОРНИ ЛИВАДИ 1“ ОПШТИНА ДЕМИР ХИСАР

ТЕКСТУАЛЕН ДЕЛ НА П.П.



Урбанистички проект вон опфат на урбанистички план за формирање на градежна парцела со намена E1.13-површински соларни и фотоволтаични електрани, во К.О.Прибилци, м.в.„ГОРНИ ЛИВАДИ 1“, Општина Демир Хисар.



1. ПРОЕКТНА ПРОГРАМА ЗА УРБАНИСТИЧКИ ПРОЕКТ ВОН ОПФАТ НА УРБАНИСТИЧКИ ПЛАН ЗА ФОРМИРАЊЕ НА ГРАДЕЖНА ПАРЦЕЛА СО НАМЕНА Е1.13-ПОВРШИНСКИ СОЛАРНИ И ФОТОВОЛТАИЧНИ ЕЛЕКТРАНИ, НА К.П.бр.461/1, ДЕЛ ОД К.П.бр.461/2, ДЕЛ ОД К.П.бр.462, ДЕЛ ОД К.П.бр.463, К.П.бр.464, ДЕЛ ОД К.П.бр.465 И ДЕЛ ОД К.П.бр.466, ВО К.О.ПРИБИЛЦИ, м.в.„ГОРНИ ЛИВАДИ“, ОПШТИНА ДЕМИР ХИСАР.

Вовед :

Оваа Проектна програма треба да овозможи изработка на Урбанистички Проект (во понатамошниот текст У.П.) со кој ќе се уреди начинот на користење на просторот, како и условите за градење на градбите.

У.П. за катастарските парцели или делови од нив: К.П.бр.461/1, дел од К.П.бр.461/2, дел од К.П.бр.462, дел од К.П.бр.463, К.П.бр.464, дел од К.П.бр.465 и дел од К.П.бр.466, м.в.„Горни Ливади“, К.О.Прибилци, Општина Демир Хисар, се изработува согласно Условите за планирање, со технички број Y22721 од Септември 2021г., Решението за услови за планирање на просторот Арх.бр.УП1-15-1425/2021 од 28.09.2021г. и по основ на член 58, став (6), алинеја 11 од Законот за урбанистичко планирање (Сл.в. на Р.М.бр.32/20), како тип на урбанистички проект вон опфат на урбанистички план, на земјоделско земјиште со кој се врши урбанистичко-архитектонско обликување на планираните градби и внатрешниот сообраќај на една поголема градежна парцела(идна) оформена во урбанистички проект.

У.П. се планира врз основа на дозволените урбанистички параметри од Правилникот за урбанистичко планирање (Сл.в. на Р.М.бр.225/20) за градби од група на класи на намени Е-инфраструктура и основна класа на намена Е2-комунална супраструктура/градби за производство на енергија-фотоволтаична централа.

Согласно новата номенклатура класата на намена на земјиштето и градбите ќе биде Е1.13-површински соларни и фотоволтаични електрани.

Конкретната намена на идните градби ќе биде(479)Г3.7 фотоволтаични електрани, односно изградба на фотоволтаична електрана со моќност до 1MW.

1.1. Опис на проектниот опфат:

Просторот кој е предмет на изработка на У.П. се наоѓа на територијата на Општина Демир Хисар, во К.О.Прибилци. Границата на проектниот опфат за овој У.П ја формираат ободните страни на следните катастарските парцели или делови на катастарските парцели : К.П.бр.461/1, дел од К.П.бр.461/2, дел од К.П.бр.462, дел од К.П.бр.463, К.П.бр.464, дел од К.П.бр.465 и дел од К.П.бр.466.

Проектниот опфат на вака предложениот У.П. има површина од 1.39ха.

Геодетското одредување на подрачјето на проектниот опфат ќе биде дадено во следната табела со координати на сите негови прекршни точки:

	X	Y
1.	7516210.17	4570522.51

Урбанистички проект вон опфат на урбанистички план за формирање на градежна парцела со намена Е1.13-површински соларни и фотоволтаични електрани, во К.О.Прибилци, м.в.„ГОРНИ ЛИВАДИ 1“, Општина Демир Хисар.





2.	7516193.76	4570538.94
3.	7516177.25	4570556.79
4.	7516168.76	4570571.67
5.	7516158.02	4570585.96
6.	7516151.17	4570600.09
7.	7516148.13	4570614.93
8.	7516158.36	4570650.86
9.	7516171.20	4570685.69
10.	7516174.00	4570691.98
11.	7516182.09	4570711.91
12.	7516278.57	4570670.62
13.	7516273.16	4570657.97
14.	7516251.70	4570613.28
15.	7516231.23	4570566.18

1.2. Проектни барања за градбите во рамките на проектниот опфат:

Урбанистичкиот проект треба да биде изработен во согласност со:

Законот за урбанистичко планирање (Сл.в. на Р.М. бр.32/20), Правилникот за урбанистичко планирање (Сл.в. на Р.М.бр.225/20), Условите за планирање и Решението за услови за планирање на просторот.

Процентот на изграденост да не надминува 90%.

Сите постојни надземни и подземни градби или инфраструктурни инсталации во границите на проектниот опфат да се евидентираат на Ажурираната геодетска подлога во документациона основа на У.П.

На Урбанистичкиот проект задолжително треба да биде извршена Стручна Ревизија, согласно член 62, став 5 од Законот за урбанистичко планирање (Сл.в. на Р.М.бр.32/20).

При изработката на Основниот проект за фотоволтаична централа, да се примени член 20, став 3 од Законот за урбано зеленило (Сл.в. на Р.М.бр.11/18) и член 172, став 4 и 5 од Правилникот за урбанистичко планирање (Сл.в. на Р.М.бр.225/20), и да се дефинира точната локација на симболично претставената трафостаница во У.П.

Паркирањето да се реши во границите на градежната парцела согласно член 134 од Правилникот за урбанистичко планирање (Сл.в. на Р.М.бр.225/20). Обезбедувањето на потребен број на паркинг места е основен услов за изградба до максимално дозволената висина и површина за градење.

Да се испланира внатрешниот сообраќај со обезбедување на сообраќајните потреби на урбанистичките проекти северно од овој конкретен У.П.

1.3. Проектни барања за инфраструктурата:

Со Урбанистичкиот проект да се решат приклучните точки на основните водови на инфраструктурата во согласност со податоците и мислењата од надлежните јавни комунални претпријатија и други надлежни субјекти.





„БИРО ЗА УРБАНИЗАМ“ ДООЕЛ БИТОЛА

1.4. Финансирање на изработката на Урбанистичкиот проект:

Инвеститорот Зоран Саботковски, ул.„Ванѓел Мајоро“ бр.8а, Битола, ќе ја финансира изработката на Урбанистичкиот проект и Стручната Ревизија за истиот.

Изработил: Благоја Ристевски м.и.а. овластување бр.0.0560



Заверува барател за одобрување на Урбанистички проект:

Зоран Саботковски





„БИРО ЗА УРБАНИЗАМ“ ДООЕЛ БИТОЛА

ПРОЕКТНА ПРОГРАМА
ЗА
ИЗРАБОТКА НА
УРБАНИСТИЧКИ ПРОЕКТ
ВОН ОПФАТ НА УРБАНИСТИЧКИ ПЛАН

ЗА
ФОРМИРАЊЕ НА ГРАДЕЖНА ПАРЦЕЛА СО НАМЕНА
E1.13 - ПОВРШИНСКИ СОЛАРНИ И ФОТОВОЛТАИЧНИ ЕЛЕКТРАНИ,
ВО К.О.ПРИБИЛЦИ, м.в.„ГОРНИ ЛИВАДИ 1“ ОПШТИНА ДЕМИР ХИСАР



ГРАФИЧКИ ДЕЛ НА П.П.



Урбанистички проект вон опфат на урбанистички план за формирање на градежна парцела со намена E1.13-површински соларни и фотоволтаични електрани, во К.О.Прибилци, м.в.„ГОРНИ ЛИВАДИ 1“, Општина Демир Хисар.

ПРОЕКТНА ПРОГРАМА
за
Урбанистички проект вон опфат на урбанистички план
за
формирање на градежна парцела со
намена Е1.13-површински соларни и фотоволтаични електрани
во К.О.Прибилци, м.в.,„Горни ливади 1“,
Општина Демир Хисар

ЛЕГЕНДА :

- 465 - БРОЈ НА КАТАСТАРСКА ПАРЦЕЛА
-  - ГРАНИЦА НА ПРОЕКТЕН ОПФАТ НА У.П. (13.916м2)
-  - Е1.13 - ПОВРШИНСКИ СОЛАРНИ И ФОТОВОЛТАИЧНИ ЕЛЕКТРАНИ

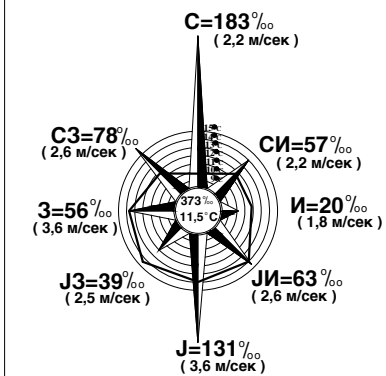
0
БЛАГОЈА РИСТЕВСКИ
ДИПЛОМ.АРХ.
ОБЛАСТЕН
ПЛАНЕР 0.0560



P = 1 : 1000

ГРАНИЦА И СОДРЖИНА НА ПРОЕКТНИОТ ОПФАТ











1.



ГОДИШНА ТЕРМИЧКА
РУЖА НА ВЕТЕРОТ
период (1949 - 1975)

	Трговско друштво за урбанизам, проектирање и студии Томе „БИРО ЗА УРБАНИЗАМ“ ул.„Даме Груев“ бр.143, 7000 Битола Република Македонија	Технички број : У-20/21
Урбанистички проект вон опфат на урбанистички план за формирање на градежна парцела со намена Е1.13-површински соларни и фотоволтаични електрани во К.О.Прибилци, м.в.,„Горни ливади 1“, Општина Демир Хисар		
НАРАЧАТЕЛ :	ФАЗА : ПРОЕКТНА ПРОГРАМА	
Зоран Саботковски ул.„Вангел Мајоро“ бр.8а Битола	Граница и содржина на проектниот опфат P = 1 : 1000	
Планер : Ристевски Благоја д-р Соработник планер : Ристевски Јован д-р Контрола : Боболески Миле д-р	Планер : Ристевски Благоја д-р Соработник планер : Ристевски Јован д-р Контрола : Боболески Миле д-р	
e-mail :bubtome@gmail.com	ДАТА : 11/2021г.	ЛИСТ Бр. 1

„ГОРНИ ЛИВАДИ 1“

- Легенда:**
-  катастарски парцели
 -  објекти
 -  изохипси
 -  граница на плански опфат
 -  број на катастарска парцела
 -  број на објект
 -  број на точка
 -  река
 -  земјен пат
 -  граница на Катастарска општина

