

Податоци за органот кој го изработува планскиот документ	
Назив на планскиот документ	Изработка на Урбанистички Проект вон опфат на урбанистички план за изградба на градба со намена Е1.8-инфраструктури за пренос на електрична енергија 10/20KV среднонапонски кабелски вод на КП бр. 2258, КП бр. 2259, КП бр. 2265, КП бр. 233/13, КП бр. 233/2 и КП бр. 233/3, КО Стругово, Општина Демир Хисар.
Орган надлежен за изработка на планскиот документ	Друштво за геодетски работи, трговија и услуги ГЕО БАЛКАН ДООЕЛ БИТОЛА.
Орган надлежен за подготвување и донесување на планскиот документ	Градоначалник на Општина Демир Хисар.

Податоци за изработувачот на планскиот документ	
Име на лицето за изработка на планскиот документ	ВИОЛЕТА ЈУГОВСКА- диа овластена со овластување за изработка на урбанистички планови број. 0.0502.
Назив на работното место	Одговорен планер.
Контакт податоци за лицето	

Основни податоци за планскиот документ
Од што произлегува донесувањето на планскиот документ? (пр. законска обврска или друга одредба)
Закон за просторно и урбанистичко планирање
Дали се донесува нов плански документ или се вршат измени на постојниот?
Се донесува нов плански документ.
Доколку се врши измена на постоечки плански документ наведете го називот на стариот плански документ и причините за негово изменување.
/
Дали планскиот документ опфаќа област определена со член 65 став 2 од Законот за животна средина? Доколку одговорот е ДА – наведете ја областа.
Да, просторното и урбанистичкото планирање.
Дали планскиот документ е определен со Уредбата за стратегиите, плановите и програмите, вклучувајќи ги и промените на тие стратегии, планови и програми, за кои задолжително се спроведува постапка за оцена на нивното влијание врз животната средина и врз животот и здравјето на луѓето. Доколку е определен наведете ја точката и алинејата под која е определен (пр. член 3 точка 1 алинеја 5)
Не
Дали со планскиот документ се планира реализирање на проект што е предвиден со Уредбата за определување на проектите и критериумите врз основа на кои се утврдува потребата за спроведување на постапката за оцена на влијанието врз животната средина. Доколку одговорот е позитивен, наведете за каков проект станува збор.
Не
Дали планскиот документ опфаќа користење на мала област од локално значење како што е определено со член 65 став 3 од Законот за животната средина. Доколку одговорот е ДА, наведете ја површината на областа и нејзиното значење.
Да, повшина за објект со намена Е1.8- инфраструктури за пренос на електрична енергија 10/20KV среднонапонски кабелски вод на КП бр. 2258, КП бр. 2259, КП бр. 2265, КП бр. 233/13, КП бр. 233/2 и КП бр. 233/3, КО Стругово, Општина Демир Хисар со големина од 0,16ха.
Да се наведе целта на донесување на планскиот документ и да се опише клучната одлука која ќе се донесе.
-Урбанистичкиот проект е планско – проектна документација со која се врши детално разработување на градежна парцела и градежно земјиште за општа употреба за која во урбанистичките планови не се дадени детални одредби за градење и уредување на земјиштето. Новоформираната градежна парцела ќе биде со намена Е1.8 инфраструктура за пренос на електрична енергија.
Предмет на планскиот документ (пр. транспорт, планирање на просторот и сл.)
Предмет на планскиот документ е планирање на просторот и формирање на нова градежна парцела со намена Е1.8. инфраструктура за пренос на електрична енергија.
Периодот на донесување на планскиот документ
Не е наведен во Проектната програма.
Предвидено ревидирање на планскиот документ. Доколку е предвидено ревидирање, на колку години?
Не е предвидено.
Простор или област опфатени со планскиот документ (пр. географска област, добро е да се прикачи мапа)

КП бр. 2258, КП бр. 2259, КП бр. 2265, КП бр. 233/13, КП бр. 233/2 и КП бр. 233/3, КО Стругово, Општина Демир Хисар, со намена Е1.8- инфраструктура за пренос на електрична енергија со површина од 0,16ха.		
	ДА	НЕ
Целите и/или предлог целите што треба да се постигнат со реализирањето на планскиот документ и дали истите се содржани во акт или документ.	x	
Дали е приложена копија од целите?	x	
Резиме на влијанијата врз животната средина		
<p>(Да се определи дали имплементацијата на планскиот документ ќе предизвика значително влијание врз животната средина, потребно е да ги пополните прашањата кои следат подолу како водич за определување на значителното влијание на ефектите врз животната средина, а кои се во согласност со Уредбата за критериумите врз основа на кои се донесуваат одлуките дали определени плански документи би можеле да имаат значително влијание врз животната средина и здравјето на луѓето.)</p>		
<p>Потенцијалните влијанија врз животната средина од планскиот документ можат да настанат од:</p> <ul style="list-style-type: none"> - Негативни влијанија посебно во фаза на градба(емисии на штетни материи во воздухот,можни штетни влијанија во воздухот, во почвата (дирекни и индирекни), емисии на бучава, отпад и влијанија врз флората и фауната, ќе бидат локални и со ограничен временски рок. 		
Веројатноста, времетраењето, фреквентноста и повратноста на влијанијата	<p>Просторниот концепт го сочинува следниот систем на класи на намена: Е- Инфраструктура. Е1.8- инфраструктури за пренос на електрична енергија. Влијанијата, кои се претпоставуваат дека може да поизлезат со имплементацијата на овој урбанистички проект, може да се разликуваат од аспект на негативни влијанија и од аспект на идни бенефиции, односно позитивни влијанија.</p>	
Кумулативната природа на влијанијата врз животната средина и животот и здравјето на луѓето	<p>При изградбата на предвидените содржини на предметната локација ќе има кумулативно влијание врз животната средина, кое пред се ќе се огледа на штетното влијание врз амбиенталниот воздух, поради зголемената фреквенција на возила, како и во зголемувањето на количеството на создаден отпад (комунален), во фазата на градба на планираните објекти.</p> <p>Од проектот не се очекуваат значајни влијанија врз животот и здравјето на луѓето, затоа што видот и природата на планираните проектни содржини не спаѓа во групата на големи и</p>	

	директни загадувачи на животната средина и животот и здравјето на луѓето.
Прекугранична природа на влијанијата	Имплементацијата на овој плански документ нема прекугранични влијанија врз животната средина.
Ризиците по животот и здравјето на луѓето и животната средина (пр. како резултат на несреќи)	Нема опасност од ризици врз здравјето на луѓето или животната средина како резултат на несреќи и хаварии.
Опсег и просторен обем на влијанијата (географска област и големината на популацијата која ќе биде засегната)	Вкупниот број на население во с. Стругово 160 жители, жители според пописот од 2021год.
Потенцијалните економски и социјални влијанија кои би ги предизвикал планскиот документ како што се:	
Со планскиот документ ќе се добие исклучиво позитивен ефект, во контекст на економските и социјалните влијанија, ќе се задоволат потребите на жителите од Демир Хисар и населените места.	
Вредноста и ранливоста на областа која ќе биде засегната со донесување на планскиот документ: -постои економски бенифит кој ќе се оствари со новото планско решение за предметниот простор односно ќе се подобри квалитетот на живеење.	
Посебни природни карактеристики или културно наследство	На пределот каде што се планира изградба на Е1.8- инфраструктура за пренос на електрична енергија нема регистрирани недвижни споменици на културата.
Надминувањата на стандардите за квалитет на животната средина или гранични вредности	Не се очекува надминување на стандардите за квалитет на животната средина, ниту пак на граничните вредности.
Интензивна употреба на земјиштето	Имплементацијата на планскиот документ нема да предизвика промена во употребата на земјиштето.
Влијанијата врз областите или пејсажите кои имаат признат статус на национални или меѓународни заштитени подрачја	Локацискиот опфат наменет за реализација на планскиот документ се наоѓа во предел кој е рамничарски и е без значајни особености на предел со природни и пејсажни вредности.
Објаснете го степенот до кој планскиот документ поставува рамка за спроведување на проекти и други активности, во однос на локацијата, природата, големината и условите за работа или според одредувањето на ресурсите	
Целта на изработка на овој план е создавање услови за организација и ефикасно користење на просторот, обезбедување стабилност во снабдување со електрична енергија. Со правилно планирање и проектирање и добра анализа на влијанијата, предвидената активност во својата оперативна фаза нема да представува значителен товар врз животната средина.	
Објаснете ја околината во близина на проектот, односно активноста која се планира да се спроведе со планскиот документ од аспект на можни влијанија врз животната средина (пр. планот предвидува изградба на резиденцијални објекти во	

<p>близина на индустриска зона, објаснете дали индустриската зона ќе има влијание врз животната средина на планираните резиденцијални објекти)</p>
<p>Проектниот опфат за инфраструктура се наоѓа на околу 4,5км од градот Демир Хисар.Проектниот опфат се наоѓа во КО Стругово, Општина Демир Хисар и истиот влегува низ катастарските парцели КП бр. 2258, КП бр. 2259, КП бр. 2265, КП бр. 233/13, КП бр. 233/2 и КП бр. 233/3, КО Стругово, Општина Демир Хисар, со намена Е1.8- инфраструктура за пренос на електрична енергија со површина од 0,16ха.- која нема негативни влијанија врз резиденцијалните објекти во с.Стругово.</p>
<p>Објаснете ја важноста на планскиот документ за вклучување на аспектот на заштита на животната средина, особено во поглед на промовирањето на одржливиот развој (да се наведе дали обемот на планскиот документ продонесува кон одржливоста и намалувањето на еколошките проблеми. Пр. еден инфраструктурен план може да има поголеми влијанија врз животната средина, отколку некој образовен план на наставните планови)</p>
<p>Имплементацијата на планскиот документ нема значително влијание врз животната средина со оглед да влијанијата се минимални и ограничени на фазата на изведба. Во поглед на промовирањето на одржливиот развој, имплементацијата на планскиот документ, ќе има позитивни влијанија во смисла на снабдување на електрична енергија.</p>
<p>Кои еколошки проблеми се релевантни за планскиот документ? Објаснете зошто истите се релевантни и опишете ја нивната природа и сериозност. (Објаснете ги проблемите кои спроведувањето на планскиот документ може да ги предизвика или да доведе до нивно зголемување, проблемите кои можат да го забават неговото спроведување, како и проблемите кои спроведувањето на планскиот документ може да ги реши или намали.)</p>
<p>Нема еколошки проблеми релевантни за планскиот документ – во конкретниот случај се работи за Е1.8 инфраструктури за пренос на електрична енергија.</p>
<p>Објаснете како планскиот документ кој е предмет на разгледување е поврзан со друг/и плански документи во хиерархијата на планирање. Наведете го називот на тој/тие плански документи и наведете ги клучните влијанија на тие плански документи врз животната средина. Определете ги разликите во клучните одлуки што се носат со предметниот плански документ и другите плански документи кои биле или ќе бидат предмет на оцена.</p>
<p>Планскиот документ е во корелација со Просторниот план и добиени се услови за планирање на просторот.</p>
<p>Доколку потенцијалните влијанија на клучните одлуки во планскиот документ веќе биле предмет на оцена или веќе биле разгледани во други плански документи во некоја поранешна фаза, резимирајте ги главните заклучоци на таа оцена и како тие заклучоци се користени во процесот на одлучување. Опишете дали претходно спроведената оценка е направена согласно најновите сознанија за влијанијата врз животната средина со цел да може истата да се користи во процесот на усвојување на постоечкиот плански документ.</p>
<p>Нема спроведено предходна оценка.</p>
<p>Доколку потенцијалните влијанија од клучната одлука во овој плански документ ќе биде оценета во некоја подоцнежна фаза на планирање на пониско ниво, наведете како ќе обезбедите влијанијата што се утврдени во оваа фаза на донесување на планскиот документ да се земат предвид при носењето на одлуката во подоцнежната фаза (пр. се спроведува стратегиска оцена на урбанистички план во кој се предвидува изградба на објект кој подлежи на постапка на оцена на влијанието врз животната средина).</p>
<p>Сите можни влијанија ќе се земат во предвид при реализација на планот, како</p>

и при издавање на одобрение за градење со обезбедување на услови за контроа на влијанието.

ИЗЈАВА

Потврдуваме дека информациите дадени во овој формулар се точни, вистинити и комплетни.

Функција, име и презиме и потпис на лицето кој го носи планскиот документ во име на органот

Градоначалник,
Никола Најдовски

Датум
12.02.2026

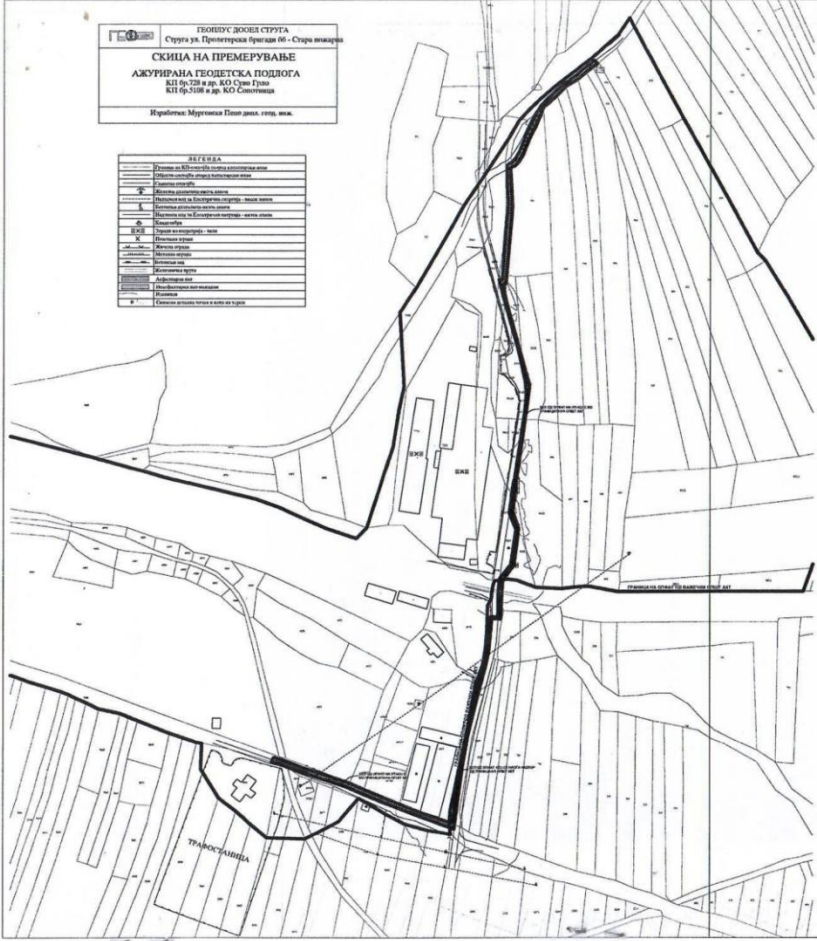
М.п.




Демир Хисар




ГЕОДЕТСКИ ДОДЕЛ СЛУЖБА
 Стружа ул. Пролетерска бригада 06 - Стружа
СКИЦА НА ПРЕМЕРУВАЊЕ
АЖУРИРАНА ГЕОДЕТСКА ПОДЛОГА
 КП бр.228 и др. КО Стружа Грло
 КП бр.318 и др. КО Слатинаца
 Изработено: Мургашки Ташо димитров, септември 2018.

ЛЕГЕНДА	
	Граница од општ акт
	Граница на проект опфат
	Инфраструктура за пренос на ел. енергија
	Површина на проект опфат $\approx 1,3\text{ха}$



ЛЕГЕНДА:
 ГРАНИЦА НА ОПФАТ ОД ОПШТ АКТ
 ГРАНИЦА НА ПРОЕКТЕН ОПФАТ
 **E1.8** ИНФРАСТРУКТУРА ЗА ПРЕНОС НА ЕЛ. ЕНЕРГИЈА
 Површина на проект опфат $\approx 1,3\text{ха}$

АЖУРИРАНА ГЕОДЕТСКА ПОДЛОГА
СО НАНЕСЕН ОПФАТ
M=1:2000